

Утверждена

(наименование документа об утверждении, включая наименования

органов государственной власти или органов местного

самоуправления, принявших решение об утверждении схемы

или подписавших соглашение о перераспределении земельных участков)

от _____

№ _____

**Схема расположения земельного участка или земельных участков
на кадастровом плане территории**

Условный номер земельного участка

(указывается в случае, если предусматривается образование двух и более земельных участков)

Площадь земельного участка 3662 м²

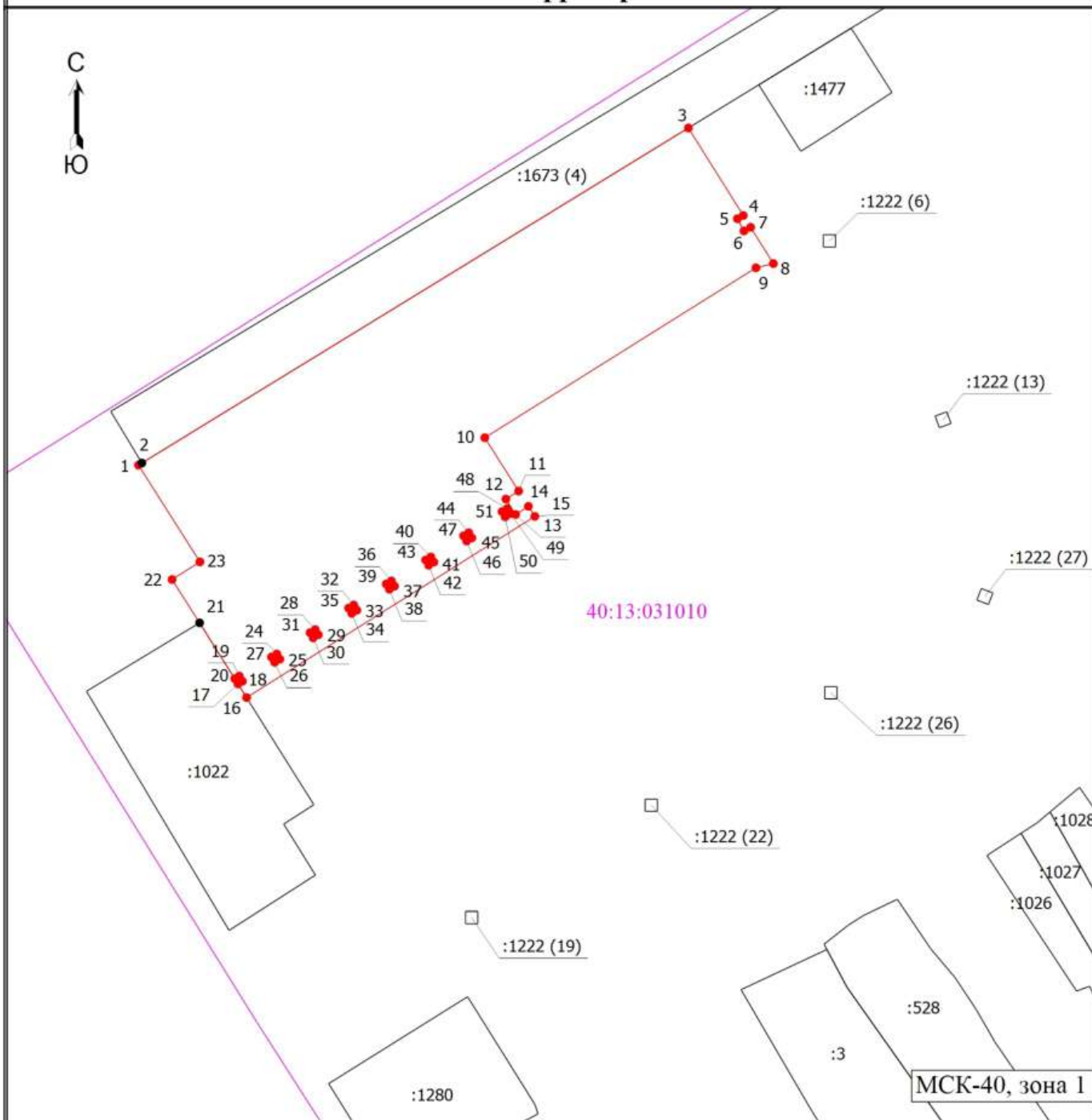
(указывается проектная площадь образуемого земельного участка, вычисленная с использованием технологических и программных средств, в том числе размещенных на официальном сайте федерального органа исполнительной власти, уполномоченного Правительством Российской Федерации на осуществление государственного кадастрового учета, государственной регистрации прав, ведение Единого государственного реестра недвижимости и предоставление сведений, содержащихся в Едином государственном реестре недвижимости, в информационно-телекоммуникационной сети "Интернет" (далее - официальный сайт), с округлением до 1 квадратного метра. Указанное значение площади земельного участка может быть уточнено при проведении кадастровых работ не более чем на десять процентов)

| Обозначение характерных точек границ | Координаты, м | |
|--------------------------------------|--|------------|
| | (указываются в случае подготовки схемы расположения земельного участка с использованием технологических и программных средств, в том числе размещенных на официальном сайте. Значения координат, полученные с использованием указанных технологических и программных средств, указываются с округлением до 0,01 метра) | |
| | X | Y |
| 1 | 2 | 3 |
| 1 | 486333.92 | 1313713.36 |
| 2 | 486334.26 | 1313713.92 |
| 3 | 486389.60 | 1313804.20 |
| 4 | 486375.14 | 1313813.27 |
| 5 | 486374.61 | 1313812.29 |
| 6 | 486372.60 | 1313813.38 |
| 7 | 486373.20 | 1313814.48 |
| 8 | 486367.20 | 1313818.24 |
| 9 | 486366.51 | 1313815.36 |
| 10 | 486338.44 | 1313770.57 |
| 11 | 486329.63 | 1313776.16 |
| 12 | 486328.31 | 1313774.05 |
| 13 | 486325.76 | 1313775.66 |
| 14 | 486327.10 | 1313777.77 |
| 15 | 486325.44 | 1313778.84 |
| 16 | 486295.52 | 1313731.22 |
| 17 | 486297.78 | 1313729.80 |
| 18 | 486298.21 | 1313730.53 |

| Обозначение характерных точек границ | Координаты, м (указываются в случае подготовки схемы расположения земельного участка с использованием технологических и программных средств, в том числе размещенных на официальном сайте. Значения координат, полученные с использованием указанных технологических и программных средств, указываются с округлением до 0,01 метра) | |
|--------------------------------------|---|------------|
| | X | Y |
| 1 | 2 | 3 |
| 19 | 486299.07 | 1313730.02 |
| 20 | 486298.63 | 1313729.27 |
| 21 | 486307.86 | 1313723.46 |
| 22 | 486315.02 | 1313718.91 |
| 23 | 486317.93 | 1313723.52 |
| 1 | 486333.92 | 1313713.36 |
| | | |
| 24 | 486302.72 | 1313736.21 |
| 25 | 486301.86 | 1313736.71 |
| 26 | 486301.35 | 1313735.85 |
| 27 | 486302.21 | 1313735.34 |
| 24 | 486302.72 | 1313736.21 |
| | | |
| 28 | 486306.75 | 1313742.56 |
| 29 | 486305.89 | 1313743.07 |
| 30 | 486305.38 | 1313742.21 |
| 31 | 486306.24 | 1313741.70 |
| 28 | 486306.75 | 1313742.56 |
| | | |
| 32 | 486310.80 | 1313748.93 |
| 33 | 486309.94 | 1313749.44 |
| 34 | 486309.43 | 1313748.58 |
| 35 | 486310.29 | 1313748.07 |
| 32 | 486310.80 | 1313748.93 |
| | | |
| 36 | 486314.78 | 1313755.15 |
| 37 | 486313.92 | 1313755.66 |
| 38 | 486313.42 | 1313754.80 |
| 39 | 486314.28 | 1313754.29 |
| 36 | 486314.78 | 1313755.15 |
| | | |
| 40 | 486318.75 | 1313761.65 |
| 41 | 486317.89 | 1313762.16 |
| 42 | 486317.38 | 1313761.30 |
| 43 | 486318.24 | 1313760.79 |
| 40 | 486318.75 | 1313761.65 |
| | | |
| 44 | 486322.75 | 1313767.92 |









| Обозначение характерных точек границ | Координаты, м (указываются в случае подготовки схемы расположения земельного участка с использованием технологических и программных средств, в том числе размещенных на официальном сайте. Значения координат, полученные с использованием указанных технологических и программных средств, указываются с округлением до 0,01 метра) | |
|---|---|------------|
| | X | Y |
| 1 | 2 | 3 |
| 45 | 486321.89 | 1313768.43 |
| 46 | 486321.38 | 1313767.57 |
| 47 | 486322.24 | 1313767.06 |
| 44 | 486322.75 | 1313767.92 |
| | | |
| 48 | 486326.74 | 1313774.28 |
| 49 | 486325.88 | 1313774.79 |
| 50 | 486325.37 | 1313773.93 |
| 51 | 486326.23 | 1313773.42 |
| 48 | 486326.74 | 1313774.28 |

Схема расположения земельного участка или земельных участков на кадастровом плане территории



Масштаб 1:1000

Условные обозначения

-  - Часть границы, местоположение которой определено при выполнении кадастровых работ
-  - Характерная точка границы земельного участка, сведения ЕГРН о которой соответствуют требованиям, установленным в соответствии с частью 13 статьи 22 Федерального закона от 13 июля 2015 г. N 218-ФЗ "О государственной регистрации недвижимости"
-  1 - Обозначение новой характерной точки
-  :1022 - Кадастровый номер земельного участка
-  - Часть границы, сведения ЕГРН о которой позволяют однозначно определить ее положение на местности
-  - Граница кадастрового квартала
-  - Характерная точка границы земельного участка, сведения о которой отсутствуют в ЕГРН, местоположение которой определено при кадастровых работах (новая характерная точка)
-  40:13:031010 - Номер кадастрового квартала